




Les sentiers de l'étang de l'Estomac




L'étang de l'Estomac
3,8 km




Les Salins de Fos
4,8 km



Tour de l'étang
7,4 km



Trajet gare SNCF
3,2 km



*données approximatives



LOISIRS

- Stade nautique municipal
- Base municipale de voile
- Base municipale de kayak
- Terrain de foot et padel gratuit
- Aire de jeux
- Skatepark
- Espace sportif

SERVICES

- Toilettes publiques
- Parking public
- Table d'orientation
- Point d'eau
- Aire de pique-nique
- Observatoire
- Panneau
- Banc
- Poubelle
- Office de tourisme
- Accès sentier
- Accès handicapé

CONSIGNES

- Tenez vos animaux en laisse
- Ne pas jeter sur la voie publique
- Ne pas nourrir les animaux
- Deux-roues motorisés interdit
- Ne pas cueillir les plantes